











WRRL - Hydromorphologische Maßnahmen

-  Ausgeführte Maßnahmen
-  Geplante Maßnahmen
-  FWK NR 149
-  Gemeindegrenze
-  Verrohrung

Bestand:

-  Wehr, für Fische durchgängig
-  Wehr, für Fische nicht durchgängig
-  Wasserkraftwerk
-  Sohlenbauwerk, für Fische durchgängig
-  Sohlenbauwerk, für Fische nicht durchgängig

Geobasisdaten: Bayerische Vermessungsverwaltung



Vorhaben:

WRRL: FWK NR 149
Murach und Nebengewässer: Steinbach
(Oberviechtach), Faustnitz mit Tannenbach

Maßstab:

1 : 5.000

Landkreis:

Schwandorf

Plan-Nr.:

Detail 7

Gemeinde:
**Oberviechtach; Teunz,
Niedermurach, Altendorf,
Schwarzhofen**

Anlage:

3

Vorhabensträger:

Freistaat Bayern

Vorhabenskennzeichen(WAL)

Entwurfsverfasser:

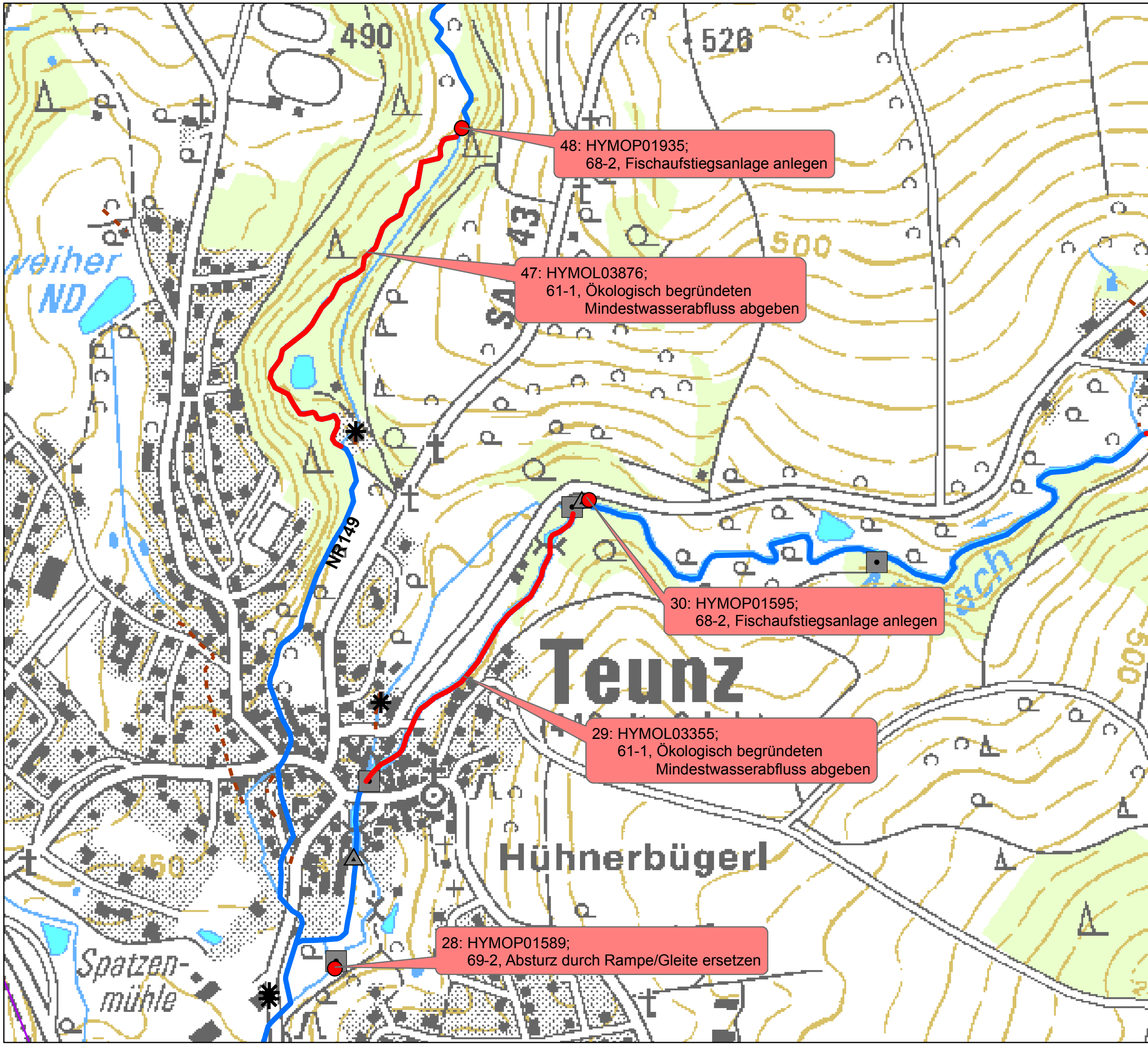

WWA Weiden

31.03.2014

Datum Unterschrift Entwurfsverfasser:

Dateiablage:e:_B\WRRL-Umsetzungs-
konzept\NR149Murach\ArcGis\
Detail\Detail7

entworfen: Baumann
bearbeitet: Pappenberger
geprüft:
Stand:Februar 2014



48: HYMOP01935;
68-2, Fischaufstiegsanlage anlegen

47: HYMOL03876;
61-1, Ökologisch begründeten
Mindestwasserabfluss abgeben

30: HYMOP01595;
68-2, Fischaufstiegsanlage anlegen

29: HYMOL03355;
61-1, Ökologisch begründeten
Mindestwasserabfluss abgeben

28: HYMOP01589;
69-2, Absturz durch Rampe/Gleite ersetzen