


**WRRL - Hydromorphologische Maßnahmen**

 Ausgeführte Maßnahmen

 Geplante Maßnahmen

 FWK NR 149

 Gemeindegrenze

 Verrohrung


**Bestand:**

 Wehr, für Fische durchgängig

 Wehr, für Fische nicht durchgängig

 Wasserkraftwerk

 Sohlenbauwerk, für Fische durchgängig

 Sohlenbauwerk, für Fische nicht durchgängig

Geobasisdaten: Bayerische Vermessungsverwaltung

Vorhaben:

**WRRL: FWK NR 149**  
**Murach und Nebengewässer: Steinbach (Oberviechtach), Faustnitz mit Tannenbach**

Maßstab:

**1 : 5.000**

Landkreis:

**Schwandorf**

Plan-Nr.:

**Detail 13**

Gemeinde:  
**Oberviechtach; Teunz,  
Niedermurach, Altendorf,  
Schwarzhofen**

Anlage:

**3**

Vorhabensträger:

**Freistaat Bayern**

Vorhabenskennzeichen(WAL)

Entwurfsverfasser:

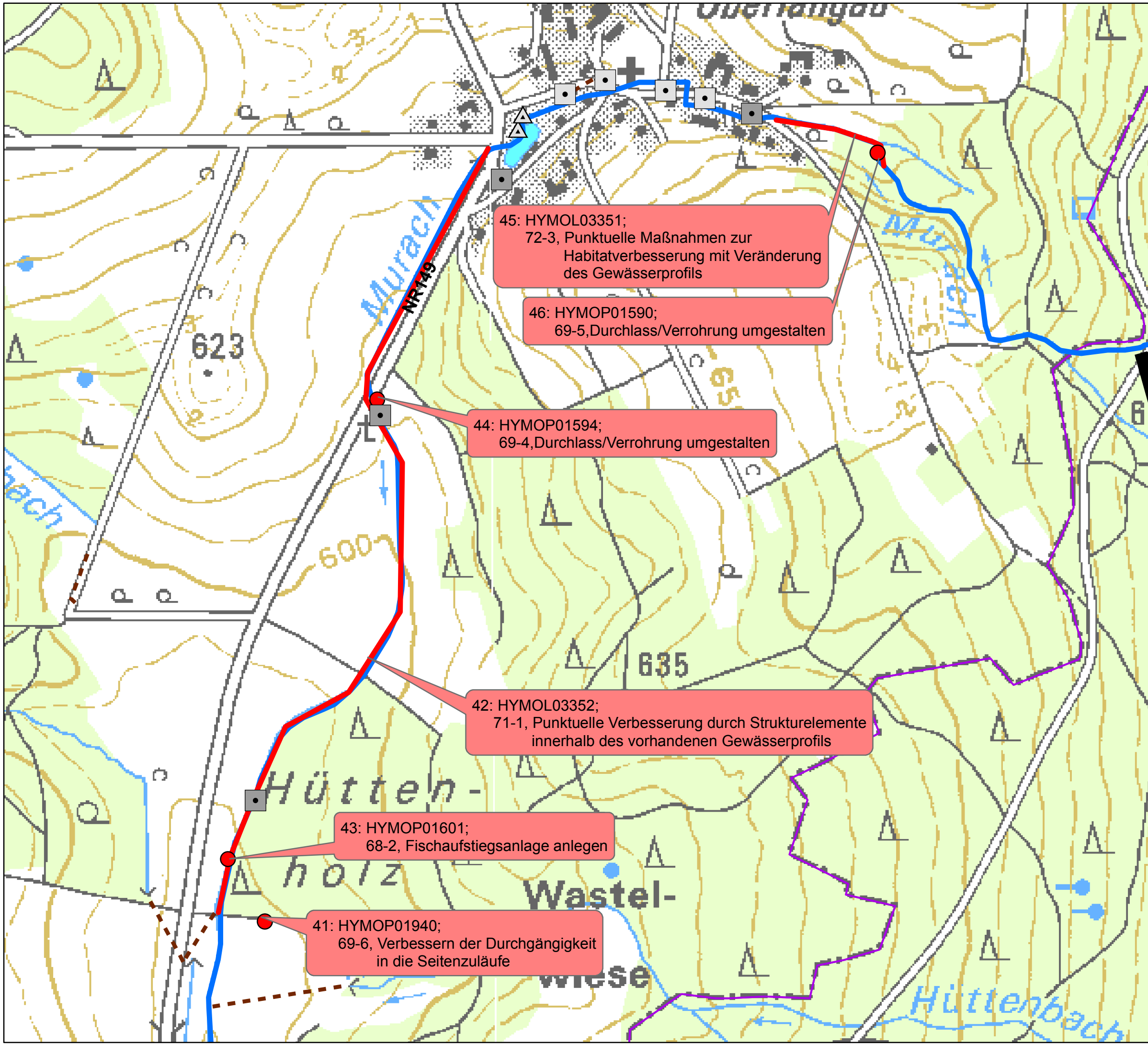
**WWA Weiden**

**31.03.2014**

Datum Unterschrift Entwurfsverfasser:

Dateiablage:e:\\_BWRRL-Umsetzungs-  
konzept\NR149Murach\ArcGis\  
Detail\Detail13

entworfen: Baumann  
bearbeitet: Pappenberger  
geprüft:  
Stand:Februar 2014



45: HYMOL03351;  
72-3, Punktuelle Maßnahmen zur  
Habitatverbesserung mit Veränderung  
des Gewässerprofils

46: HYMOP01590;  
69-5, Durchlass/Verrohrung umgestalten

44: HYMOP01594;  
69-4, Durchlass/Verrohrung umgestalten

42: HYMOL03352;  
71-1, Punktuelle Verbesserung durch Strukturelemente  
innerhalb des vorhandenen Gewässerprofils

43: HYMOP01601;  
68-2, Fischaufstiegsanlage anlegen

41: HYMOP01940;  
69-6, Verbessern der Durchgängigkeit  
in die Seitenzuläufe