











**WRRL - Hydromorphologische Maßnahmen**

-  Ausgeführte Maßnahmen
-  Geplante Maßnahmen
-  FWK NR 149
-  Gemeindegrenze
-  Verrohrung

**Bestand:**

-  Wehr, für Fische durchgängig
-  Wehr, für Fische nicht durchgängig
-  Wasserkraftwerk
-  Sohlenbauwerk, für Fische durchgängig
-  Sohlenbauwerk, für Fische nicht durchgängig

Geobasisdaten: Bayerische Vermessungsverwaltung



Vorhaben:

**WRRL: FWK NR 149**  
Murach und Nebengewässer: Steinbach  
(Oberviechtach), Faustnitz mit Tannenbach

Maßstab:

**1 : 5.000**

Landkreis:

**Schwandorf**

Plan-Nr.:

**Detail 12**

Gemeinde:  
**Oberviechtach; Teunz,  
Niedermurach, Altendorf,  
Schwarzhofen**

Anlage:

**3**

Vorhabensträger:

**Freistaat Bayern**

Vorhabenskennzeichen(WAL)

Entwurfsverfasser:

**WWA Weiden**

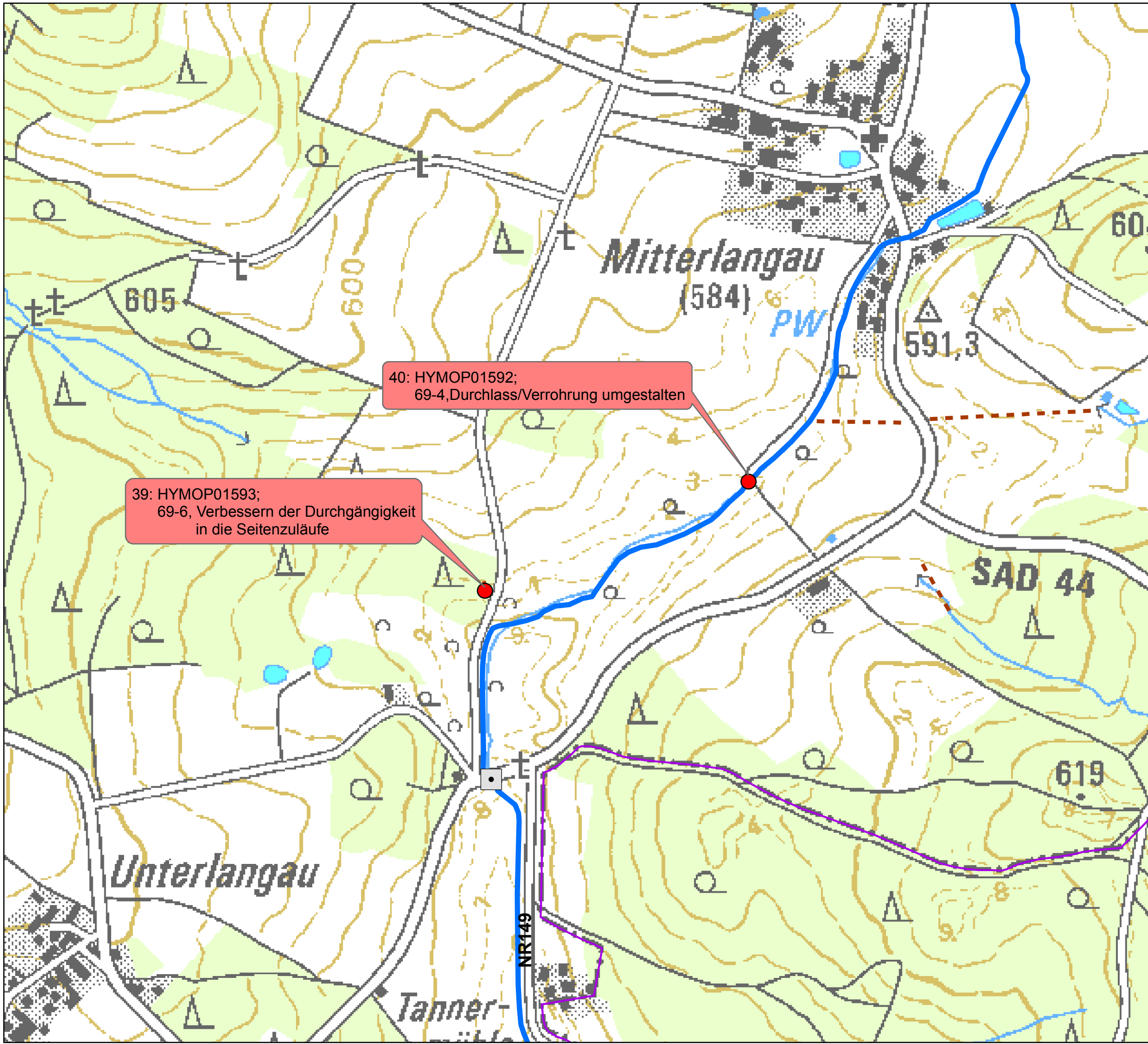

Datum  
**31.03.2014**

Unterschrift Entwurfsverfasser:

Dateiablage:e:\\_BWRRL-Umsetzungs-  
konzept\NR149Murach\ArcGis\  
Detail\Detail12

entworfen: Baumann  
bearbeitet: Pappenberger  
geprüft:

Stand:Februar 2014



40: HYMOP01592;  
69-4, Durchlass/Verrohrung umgestalten

39: HYMOP01593;  
69-6, Verbessern der Durchgängigkeit  
in die Seitenzuläufe