







WRRL - Hydromorphologische Maßnahmen

-  Ausgeführte Maßnahmen
-  Geplante Maßnahmen
-  Gemeindegrenze
-  FWK NR 146
-  FWK
-  Blatteinteilung Detailpläne 1 - 4



Geobasisdaten: Bayerische Vermessungsverwaltung

Vorhaben:
WRRL: FWK NR 146
 Schwarzach von unterhalb Eixendorf bis Einmündung Rötzerbach

Maßstab:
1 : 25.000

Übersichtsplan Maßnahmen

Landkreis:
Schwandorf

Plan-Nr.:

Gemeinde:
Neunburg vorm Wald, Thanstein, Dieterskirchen

Anlage:
3

Vorhabensträger:
Freistaat Bayern

Vorhabenszeichen(WAL)

Entwurfsverfasser:
WWA Weiden

28.01.2014

Datum
 Dateiablage: e:\B\WRRL-Umsetzungskonzept\NR146Schwarzach\ArcGis\Uebersicht\UebersichtNR146_Schwarzach
 entworfen: Baumann
 bearbeitet: Pappenberger
 geprüft:
 Stand: November 2013

Unterschrift Entwurfsverfasser:

 Wasser ist Leben
 Wasserwirtschaft Bayern