






**WRRL - Hydromorphologische Maßnahmen**

-  Ausgeführte Maßnahmen
-  Geplante Maßnahmen

-  Grundstücke WWA
-  FWK NR 113
-  FWK



Geobasisdaten: Bayerische Vermessungsverwaltung

Vorhaben:

**WRRL: FWK NR 113**

*Ehenbach, Hirschauer Mühlbach, Feistenbach,*

Maßstab:

**1 : 7.500**

**Detailplan 3  
Maßnahmen**

Landkreis:

**Amberg-Weizbach  
Schwandorf**

Plan-Nr.:

Gemeinde:

**Hirschau, Schnaittenbach,  
Wernberg-Köblitz**

Anlage:

Vorhabensträger:

**Freistaat Bayern**

Vorhabenskennzeichen(WAL)

Entwurfsverfasser:

**WWA Weiden**

**12.09.2013**

Datum

Unterschrift Entwurfsverfasser:

Dateiablage:e:\\_BWRRL-Umsetzungs-  
konzept\NR113-Ehenb\_Feistenb\ArcGis\  
Uebersicht\NR113\_Ehenbach\_270813

entworfen: Baumann

bearbeitet: Pappenberger

geprüft:

Stand: September 2013

