

1: HYMOL09309
70.1 Flächenerwerb zur eigendynamischen Entwicklung
Lage: rechtseitig / rechtes Ufer





4: HYMOL05796
72.3 Punktuelle Maßnahmen zur Habitatverbesserung mit Veränderung des Gewässerprofils, z.B. Kiesbank mobilisieren
Einbau von Störsteinen und Wurzelstöcken (Eigenentwicklung fördern, Ausbuchtungen schaffen)
Lage: im Gewässer

4: HYMOL05796
72.3 Punktuelle Maßnahmen zur Habitatverbesserung mit Veränderung des Gewässerprofils, z.B. Kiesbank mobilisieren
Einbau von Störsteinen und Wurzelstöcken (Eigenentwicklung fördern, Ausbuchtungen schaffen)
Lage: im Gewässer







1: HYMOL09309
70.1 Flächenerwerb zur eigendynamischen Entwicklung
Lage: linksseitig / linkes Ufer

5: HYMOL09312
73.1 Ufergehölzsaum herstellen oder entwickeln
Lage: linksseitig / linkes Ufer

WRRL: 1_F302
Hydromorphologische Maßnahmen 1,4 und 5

-  Maßnahmen in Planung (Umsetzungskonzept)
-  72.3 Punktuelle Maßnahmen zur Habitatverbesserung mit Veränderung des Gewässerprofils, z.B. Kiesbank mobilisieren
-  70.1 Flächenerwerb zur eigendynamischen Entwicklung
-  73.1 Ufergehölzsaum herstellen oder entwickeln

Bestand:

-  Grundstücke WWA
-  Gemarkung
-  BUND Naturschutz, LBV
-  Grundstücke Kommune
-  Fluss_km
-  Flusswasserkörper BP20151_F302

Geobasisdaten: Bayerische Vermessungsverwaltung
Vorhaben:
Umsetzungskonzept 1_F302
Vils bis Einmündung Wiesenlohbach, Ringelmühlbach

Maßstab:
1 : 5.000

Landkreis:
Amberg-Weilburg

Kommune:
Vilseck

Plan-Nr.:
Detailplan 02

Anlage:
6

Vorhabensträger:
Freistaat Bayern

Entwurfsverfasser:
WWA Weiden

Vorhabenszeichen(WAL)

Datum: **20.10.2017**
Unterschrift Entwurfsverfasser: