
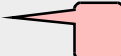











**WRRL - Hydromorphologische Maßnahmen**

-  Ausgeführte Maßnahmen
-  Geplante Maßnahmen
-  Grundstücke WWA
-  Grunderwerb
-  Gemeindegrenze
-  FWK 5\_F012 (SE 034)
-  FWK

**Bestand:**

-  Wehr, für Fische nicht durchgängig
-  Wasserkraftwerk
-  Sohlenbauwerk, für Fische durchgängig
-  Sohlenbauwerk, für Fische nicht durchgängig



19: HYMOL04791;  
70-1: Auflockern starrer Uferlinien am Bärenlohbach unterhalb Hendlmühle, auf einer Länge von 975 m, der Bach ist nicht abgemarkt, so dass ein Grunderwerb von ca. 5 m Breite und 4875 m<sup>2</sup> erforderlich wird

Geobasisdaten: Bayerische Vermessungsverwaltung

Vorhaben:  
**WRRL: FWK 5\_F012 (SE 034)**

Wondreb Oberlauf mit Nikolausbach bis Einmündung Seibertsbach, Bärenlohbach

Maßstab:  
**1 : 5.000**

**Detailplan 7  
Maßnahmen**

Landkreis:  
**Tirschenreuth**

Plan-Nr.:

Gemeinde:  
**Leonberg, Tirschenreuth,  
Mähring**

Anlage:  
**6**


Vorhabensträger:  
**Freistaat Bayern**

Vorhabenskennzeichen(WAL)

Entwurfsverfasser:  
**WWA Weiden**

**14.07.2015**

Datum  
Dateiablage:e:\\_BWRRL-Umsetzungs-konzept\SE 034\_Wondreb\_Oberlauf\ArcGis\SE 034\_Bestand  
entworfen: Baumann  
bearbeitet: Pappenberger  
geprüft:  
Stand: Juli 2015

Unterschrift Entwurfsverfasser:  
  
Wasser ist Leben  
Wasserwirtschaft Bayern