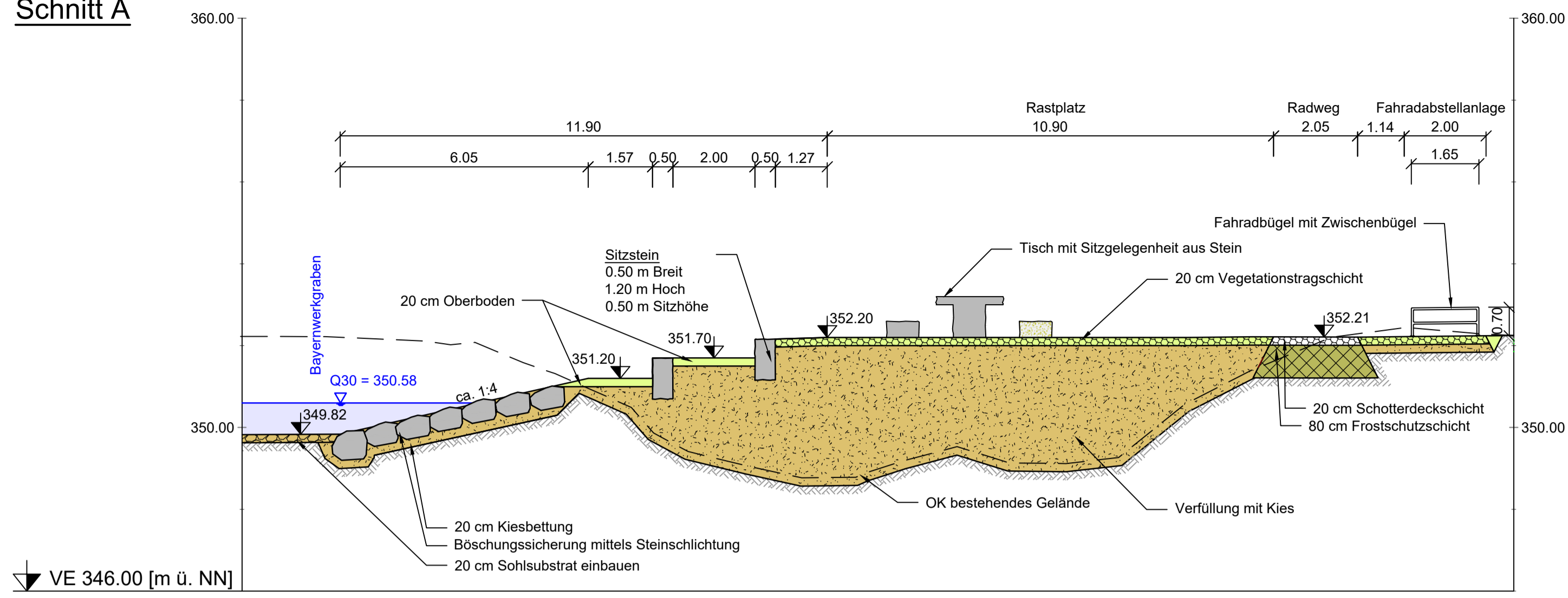
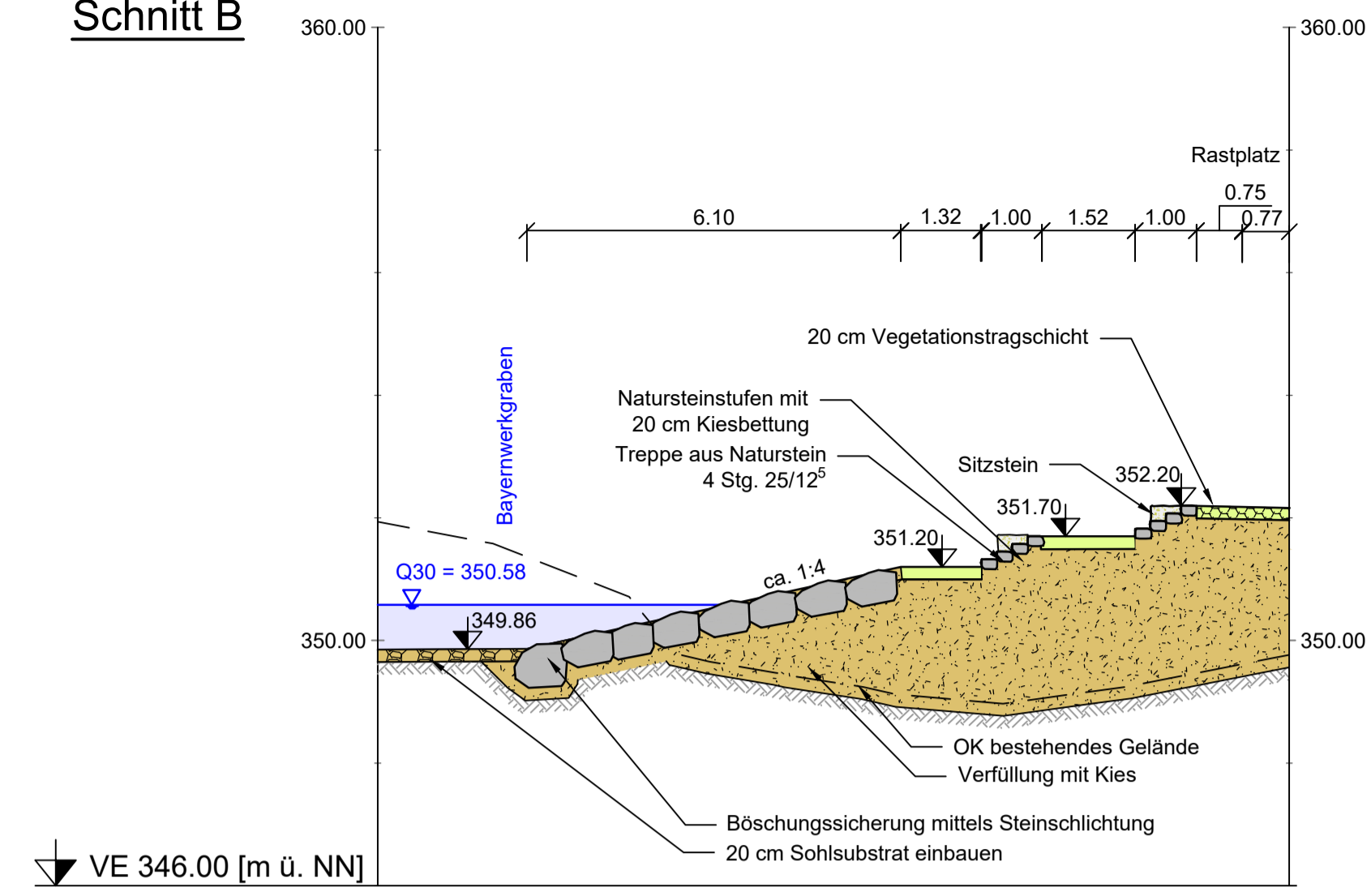


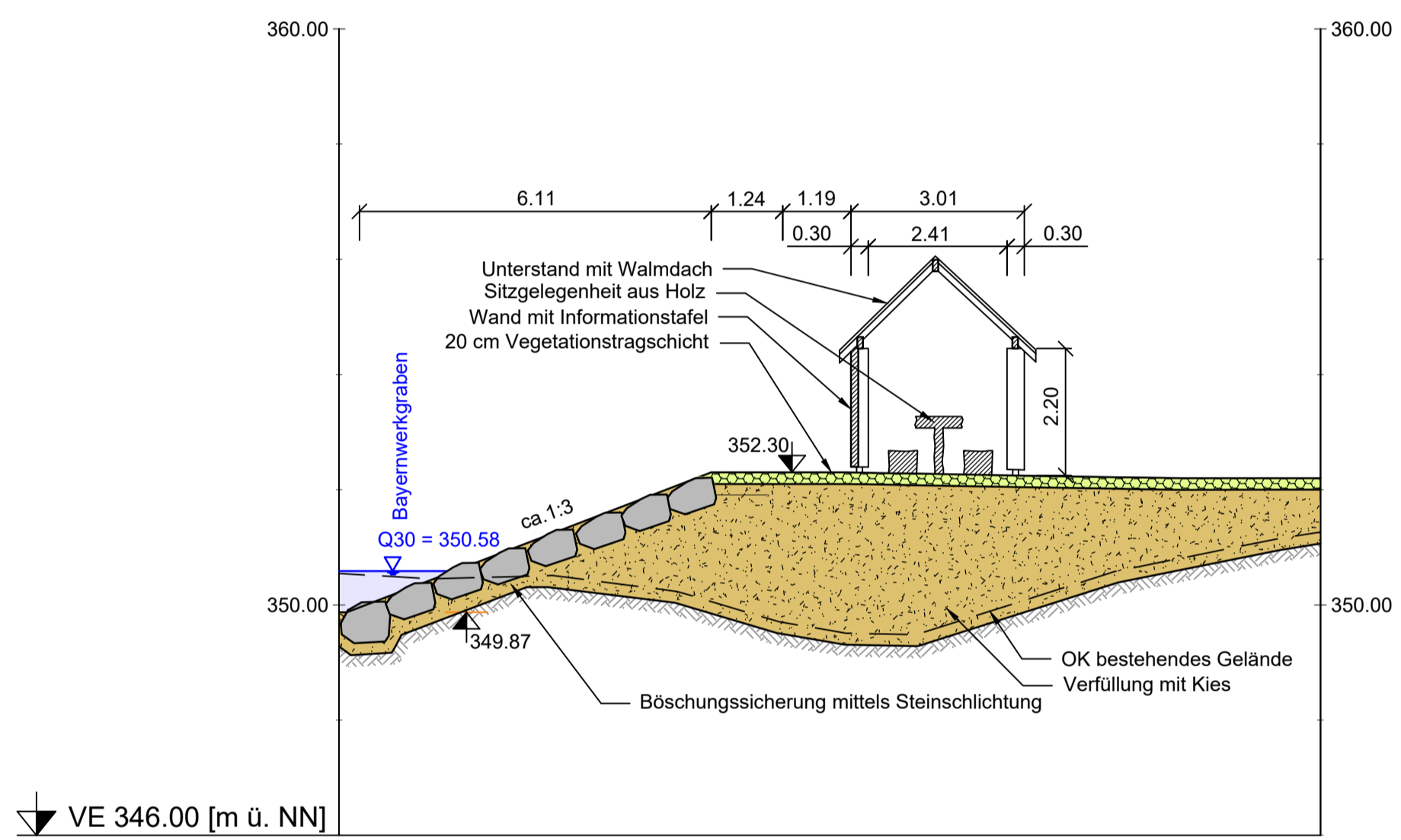
Schnitt A



Schnitt B



Schnitt C

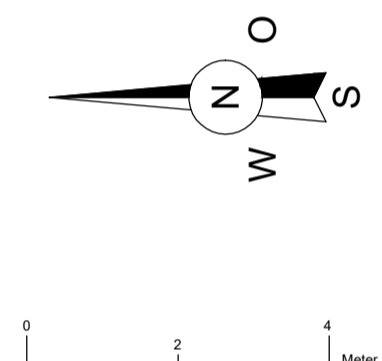


Lageplan



Legende:

- Flurstücksgrenze
- Planung
- - - Istzustand
- ▨ Böschung
- Steine, geschnitten
- Steine, Ansicht
- Abflussfläche Q30
- Fließrichtung
- ◆ 394.80 Höhenkote m. ü. NN
- Brücke
- Weg, Straße
- Humus, Oberboden
- Sohlsubstrat
- Kies
- Vegetationstragschicht
- unbewehrter Beton
- Frostschuttschicht
- Schotterdeckschicht



Name		gepr. am	Name
Vorhaben:		Planungsphase:	
Umbau Wehranlage Dachelhofen		Genehmigungsplanung	
Vorhabensträger:		Plan-Nr.:	
Freistaat Bayern, WWA Weiden		05-203_G00	
Landkreis:		Schutzvermerk/Dateiname:	
Schwandorf		05-203_Detaillageplan_Rastplatz.dwg	
Landkreis/kommune:		entw.	
Große Kreisstadt Schwandorf		06.12.2022	
Vorhabenskenzeichen (WAL):		gez.	
G1h3761610001		06.12.2022	
Maßstab:		gepr.	
1:100		06.12.2022	
Planverfasser:		HA	
werner consult		Wasserwirtschaftsamt Weiden	
Werner Consult Ingenieure GmbH Landaubogen 1 D-81373 München		Am Langen Steg 5 92637 Weiden	
Datum		Datum	
06.12.2022		06.12.2022	
gepr. Fröschl		gepr. Rosenmüller	
Unterschrift Planverfasser		Unterschrift Vorhabensträger	

File: O:\2018\20181214\B_BEARBEITUNG05_Plan_WECO_05-Dachelhofen_Wehrumbau\Genehmigungsplanung\Layout\05-203_Detaillageplan_Rastplatz.dwg
 Stand: 06.12.2022
 Layout: 05-203_G00