




Vorläufige Einstufung der  
Gewässerrandstreifen-Kulisse der  
Gemeinde Hirschbach  
(Stand: 09.03.2022)



**Legende**

-  Gewässerrandstreifen notwendig
-  Verrohrung
-  Gemeindegrenze



0 0,47 0,95 1,9 Kilometer



**Quellen**

Geobasisdaten: © Landesamt für Vermessung und Geoinformatik Bayern  
Geofachdaten: Wasserwirtschaftsamt Weiden